

СОГЛАСОВАНО
Глава Володарской районной
администрации города Брянска
С.В. Бледнова

« _____ » 2023 год

УТВЕРЖДАЮ
Директор МБОУ «СОШ №33 имени М.А.
Титовой» г. Брянска
Н.М. Ермикова

« _____ » 2023 год

ПАСПОРТ

**дорожной безопасности
Муниципального бюджетного
общеобразовательного учреждения
«Средняя общеобразовательная
школа №33 имени М.А. Титовой»
г. Брянска**

Ответственные от Госавтоинспекции

Власова Л.А.

74-70-69

Ответственные работники за мероприятия по профилактике детского травматизма

заместитель директора по воспитательной работе

Лошакова Екатерина Николаевна

26-03-02

Руководитель или ответственный работник дорожно-эксплуатационной организации, осуществляющей содержание УДС

директор МБУ «Дорожное управление» г. Брянска

Костюшин М.Н.

41-64-00

Количество учащихся: 445 человек

Наличие уголка по БДД

Уголок по БДД имеется. Находится в начальной школе (1 штука), на первом этаже основного здания (1 штука), в раздевалке (1 штука), в классных кабинетах (19 штук)

Наличие класса по БДД

Класса по БДД нет

Наличие автогородка (площадки) по БДД - имеется (площадка)

Наличие автобуса в ОУ

Автобуса нет

Время занятий в ОУ:

1-ая смена: 8:15 – 14.15

внеклассные занятия: 15:00 – 18:00

Телефоны оперативных служб:

29-11-79 – диспетчер ДУСР г Брянска, Володарский участок

74-71-02 – дежурная часть ОГИБДД УМВД России по г. Брянску

74-39-16 – приемная МБУ «Центр организации дорожного движения» города Брянска

Содержание

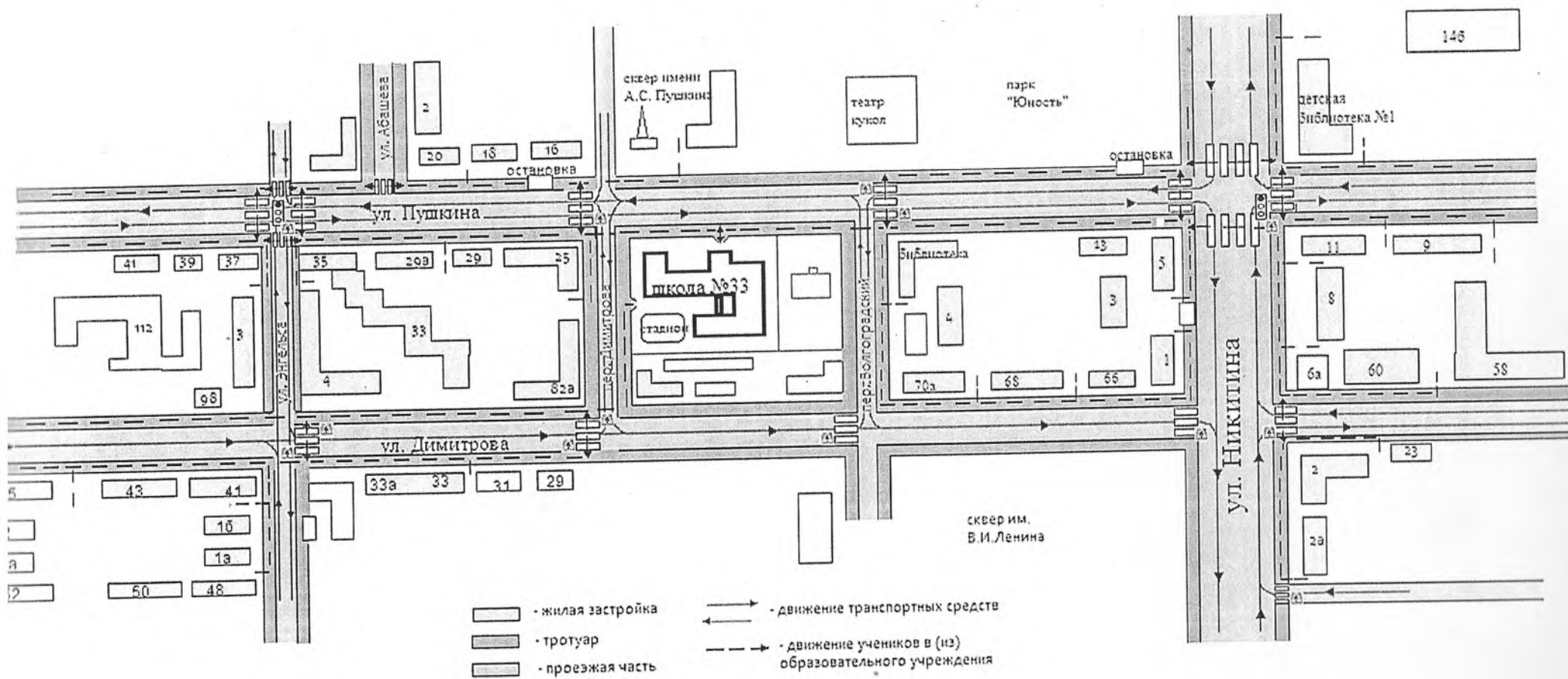
I. План-схемы ОУ.

1. район расположения ОУ, пути движения транспортных средств и детей (учеников, обучающихся);
2. организация дорожного движения в непосредственной близости от образовательного учреждения с размещением соответствующих технических средств, маршруты движения детей и расположение парковочных мест;
3. маршруты движения организованных групп детей от ОУ к стадиону, парку или спортивно-оздоровительному комплексу;
4. пути движения транспортных средств к местам разгрузки/погрузки и рекомендуемых безопасных путей передвижения детей по территории образовательного учреждения

II. Приложения

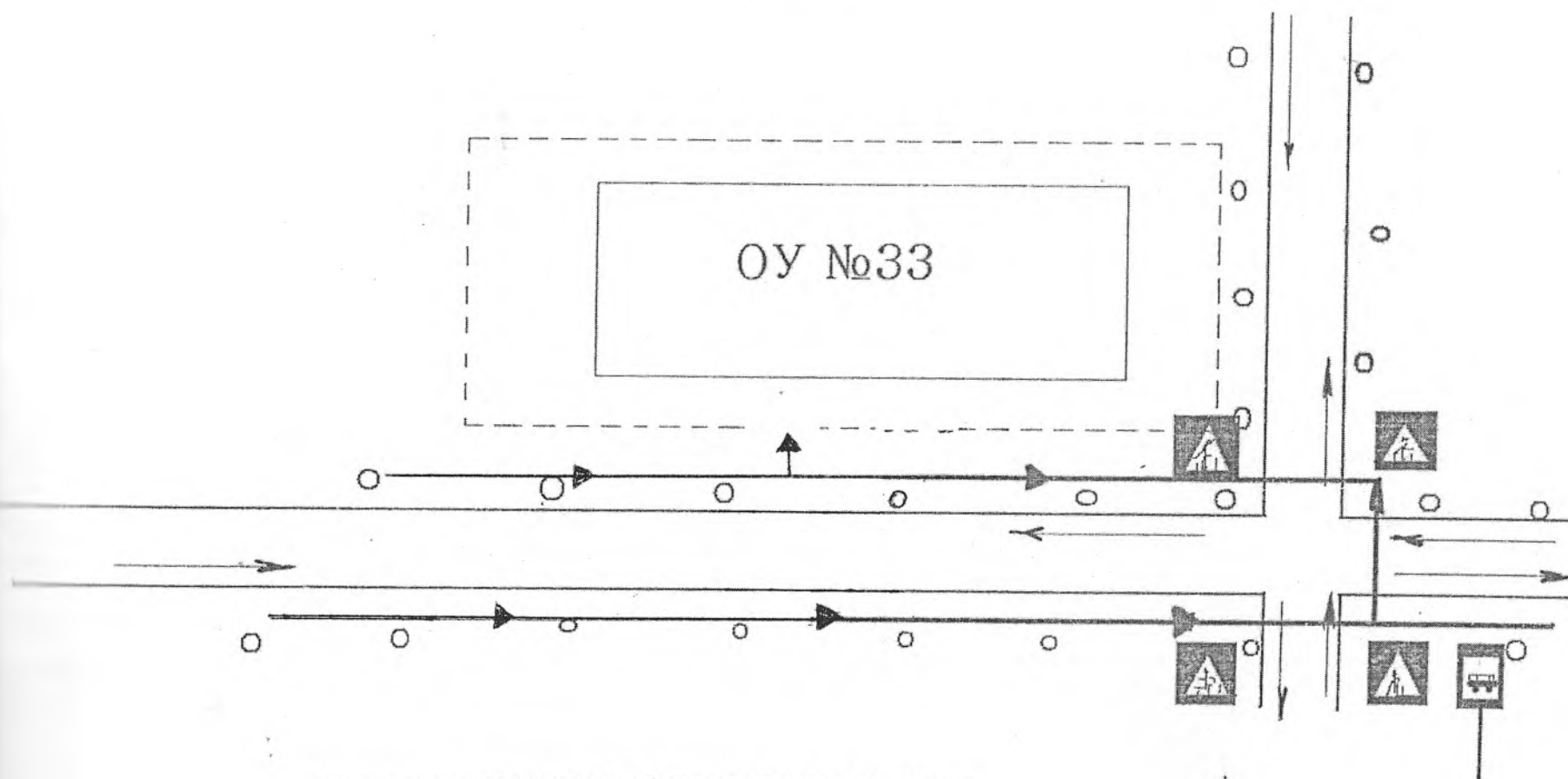
Район
расположения ОУ,
пути движения
транспортных средств
и детей.

План - схема района расположения ОУ, пути движения транспортных средств и учеников



Организация дорожного движения в
непосредственной близости от
образовательного учреждения с
размещением соответствующих
технических средств, маршруты движения
детей и расположение парковочных мест

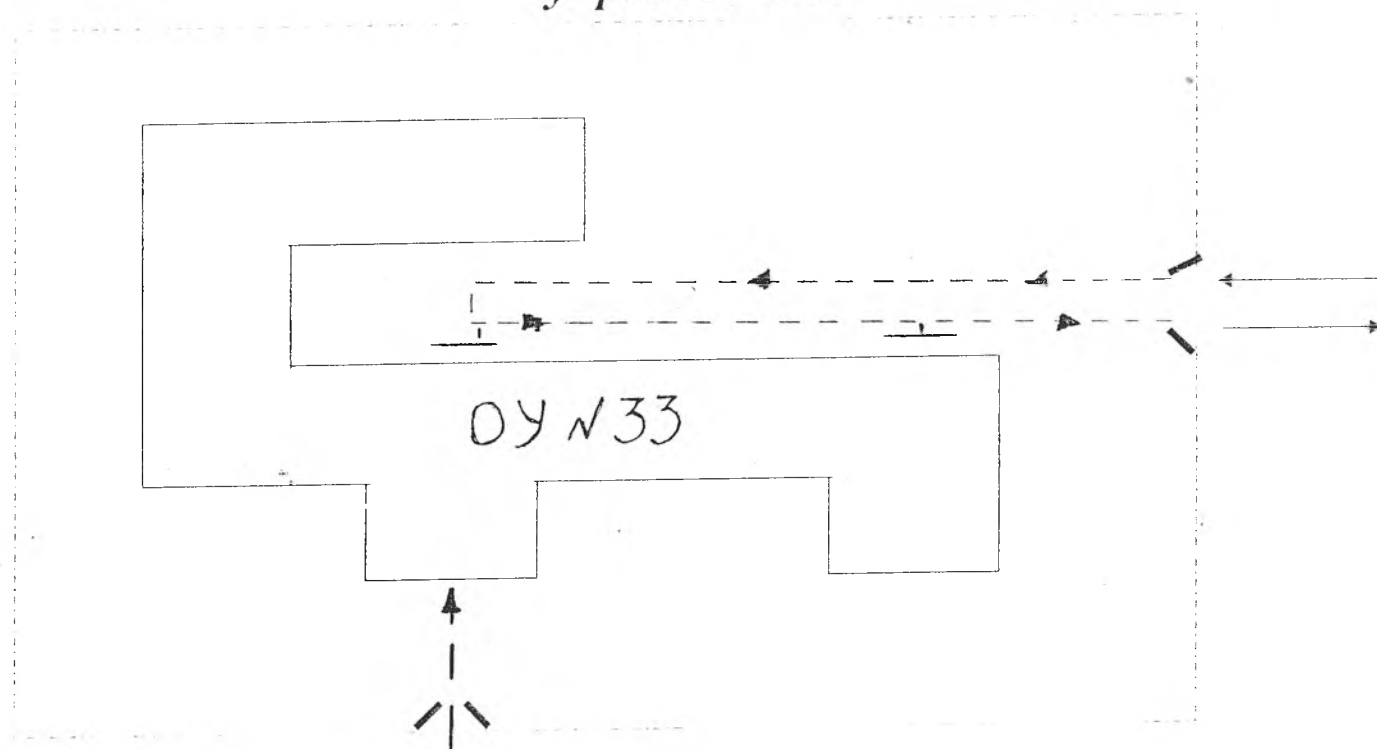
Схема организации дорожного движения в непосредственной близости от образовательного учреждения с размещением соответствующих технических средств, маршрутов движения детей и расположение парковочных мест








- ограждение образовательного учреждения
- искусственное освещение
- направление движения транспортного потока
- направление движения детей от остановки транспортных маршрутных средств

**Пути движения транспортных средств
к местам разгрузки/погрузки и
рекомендуемых безопасных путей
передвижения детей по территории
образовательного учреждения**

Пути движения транспортных средств к местам разгрузки/погрузки и рекомендуемые пути передвижения детей по территории образовательного учреждения



-   въезд/выезд грузовых транспортных средств
-  движение грузовых транспортных средств по территории образовательного учреждения
-  движение детей и подростков на территории образовательного учреждения
-  место разгрузки/погрузки